

Российская Федерация  
Иркутская область  
Усольское районное муниципальное образование  
**А Д М И Н И С Т Р А Ц И Я**  
городского поселения  
Мишелевского муниципального образования

**П О С Т А Н О В Л Е Н И Е**

от 03.06.2016

№ 192

р.п. Мишелевка

**Об утверждении схемы расположения земельного участка, расположенного по адресу: Иркутская область, Усольский район, р.п. Мишелевка, ул. Гагарина, 19-1**

На основании ст. 11.10 Земельного кодекса Российской Федерации, учитывая Генеральный план Мишелевского муниципального образования, утвержденный решением Думы городского поселения Мишелевского муниципального образования от 29.05.2015г. № 102, Правилами землепользования и застройки Мишелевского муниципального образования, утвержденные решением Думы городского поселения Мишелевского муниципального образования от 29.05.2015г. № 103, руководствуясь ст. ст. 23, 46 Устава Мишелевского муниципального образования, администрация городского поселения Мишелевского муниципального образования

**П О С Т А Н О В Л Я Е Т:**

1. Утвердить схему расположения земельного участка площадью 681 кв.м., расположенного по адресу: Иркутская область, Усольский район, р.п. Мишелевка, ул. Гагарина, 19-1, на кадастровом плане кадастрового квартала 38:16:000012, разрешенное использование – «Блокированные жилые дома с приквартирными земельными участками», расположенного в зоне застройки индивидуальных жилых домов (ЖЗ-1), категория земель – земли населенных пунктов.

Глава городского поселения  
Мишелевского муниципального образования



А.Н. Рахвалов

Утверждена:

*Постановлением администрации*

(наименование документа об утверждении, исключая наименование органов государственной власти)

*городского поселения Мишиевского*

или органов местного самоуправления, принявших решение об утверждении схемы или подписавших соглашение

*муниципального образования*

(о перераспределении земельных участков)

от *03.06.2016* № *192*

**Схема расположения земельного участка или земельных участков на кадастровом плане территории.**

Условный номер земельного участка: —

Площадь земельного участка: 681 кв.м

Обозначение характерных точек границ	Координаты. м	
	X	Y
1	2	3
н 1	448 528	3 260 238
н 2	448 514	3 260 261
н 3	448 509	3 260 268
н 4	448 504	3 260 276
н 5	448 494	3 260 270
н 6	448 491	3 260 269
н 7	448 505	3 260 245
н 8	448 515	3 260 230
н 1	448 528	3 260 238






Система координат: МСК-38

38:16:000012

Условные обозначения

Масштаб: 1:2000

	- земельный участок
	- поворотная точка границы ЗУ
	- номер кадастрового квартала